

Схема геодезических построений

С
Ю

Лист 1

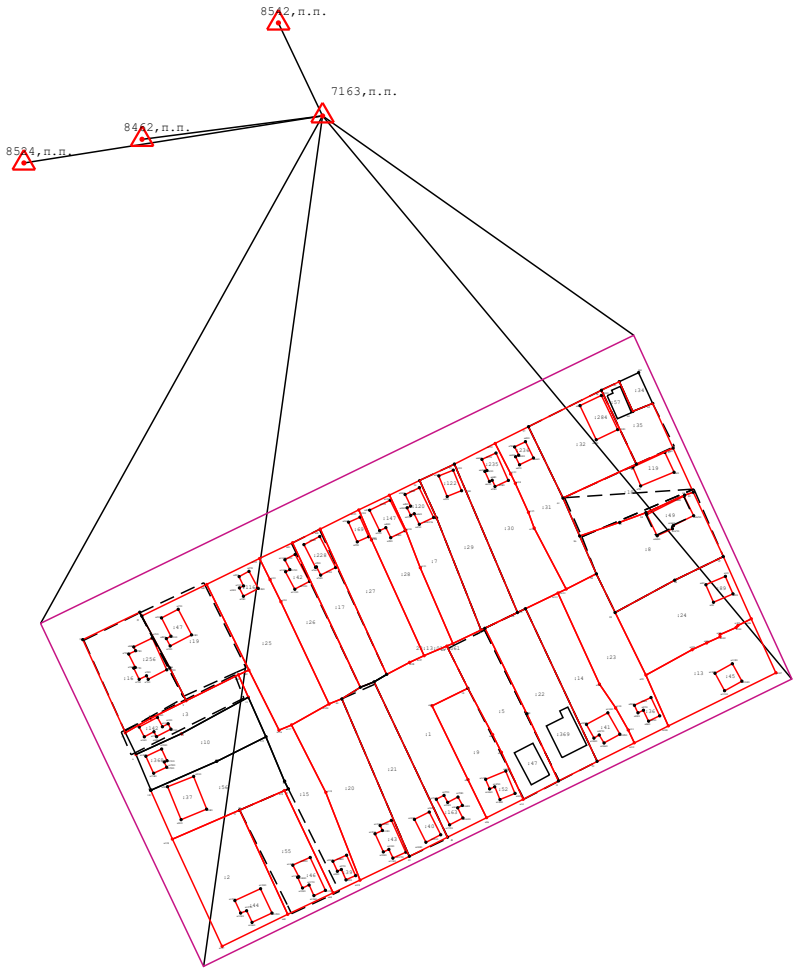










Схема геодезических построений

Условные обозначения:

-  - Вновь образованная часть границы, сведения о которой достаточны для определения ее местоположения
-  - Существующая часть границы, имеющиеся в ГКН сведения о которой достаточны для определения ее местоположения
-  - Номер земельного участка
-  7 - Существующая точка, имеющиеся в ГКН сведения о которой позволяют однозначно определить ее местоположение
-  - пункт геодезической сети
-  - направление от исходных пунктов до станции при спутниковых наблюдениях
-  - базовая станция
-  - направление геодезических построений при определении координат характерных точек контура